

Planfeststellungsvermerk der Planfeststellungsbehörde

Festgestellt nach § 24 NABEG

Planfeststellungsbehörde Bonn, den ...

**Ersatzneubau der 110-/380-kV-Höchstspannungsfreileitung
Aach - Bundesgrenze (LU), Bl. 4247**

Abschnitt: Pkt. Aach Süd - Pkt. Sirzenich West
Abschnitt: Pkt. Sirzenich West - Bundesgrenze

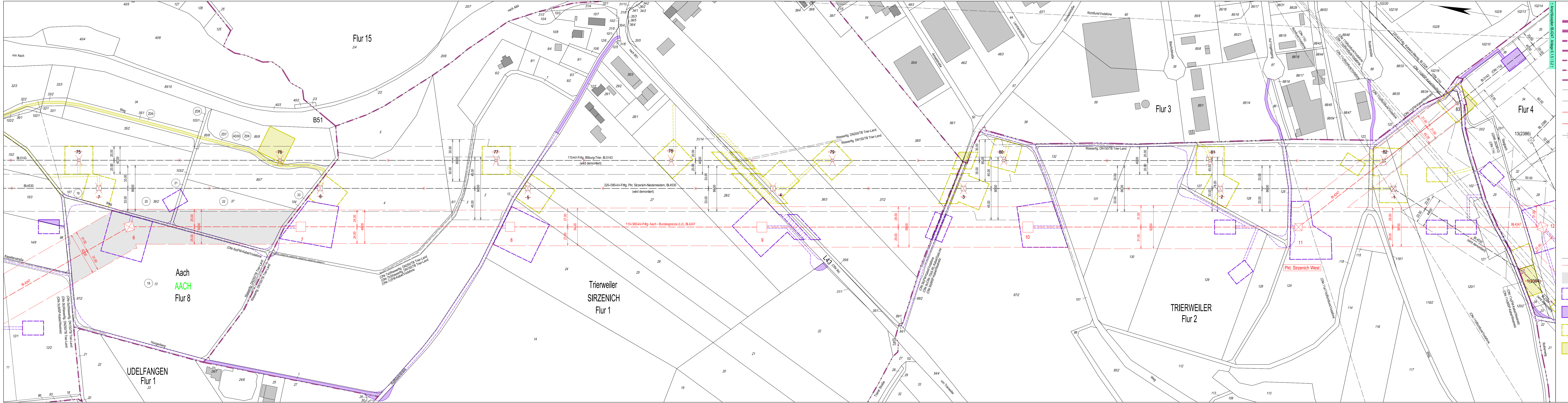
Lageplan

1:2000

Mast Nr. 6 bis Mast Nr. 12













GEMARKUNG	AACH	SIRZENICH	TRIERWEILER
Gemeinde	Aach	Trierweiler	Trierweiler
Kreis	Trier-Saarburg	Trier-Saarburg	Trier-Saarburg
SGD	Nord	Nord	Nord
Land	Rheinland-Pfalz	Rheinland-Pfalz	Rheinland-Pfalz
Katasteramt	Westeifel-Mosel	Westeifel-Mosel	Westeifel-Mosel
Grundbuchamt	Trier	Trier	Trier

Nr.:	Änderung:			Datum:	Name:
Dokumentenbez.:					
Erstellt:	Januar 2024		Ausgabe:	Oktober 2024	
Inhalt:	Planung		DIN / BxH:	1.50x0.297 (m)	



Legende

- | | |
|-----------|---|
| | Staatsgrenze |
| | Landesgrenze |
| | Reg.-Bez. Grenze |
| | Kreisgrenze |
| | Gemeindengrenze |
| | Gemarkungsgrenze |
| | Flurgrenze |
| | Tragmast (vorhanden) mit Leitungssache |
| | Abspannmast (vorhanden) mit Leitungssache |
| | Tragmast (geplant) mit Leitungssache |
| | Abspannmast (geplant) mit Leitungssache |
| | Abzubauender Mast mit abzubauender Leitung |
| | Lfd. Nr. der von der Planung betroffenen Flurstücke (s. Leihungsrechtsregister Sp. 2) |
| | Lfd. Nr. der von der Arbeitsfläche betroffenen Flurstücke (s. Leihungsrechtsregister Sp. 2) |
| | Lfd. Nr. der von der Arbeitsfläche der Demontage betroffenen Flurstücke (s. Leihungsrechtsregister Sp. 2) |
| | Lfd. Nr. der von der Zuwegung betroffenen Flurstücke (s. Leihungsrechtsregister Sp. 2) |
| | Lfd. Nr. der von der Zuwegung der Demontage betroffenen Flurstücke (s. Leihungsrechtsregister Sp. 2) |
| | Lfd. Nr. der von dem Fangnetz betroffenen Flurstücke (s. Leihungsrechtsregister Sp. 2) |
| | Lfd. Nr. der von dem Fangnetz der Demontage betroffenen Flurstücke (s. Leihungsrechtsregister Sp. 2) |
| (Objk.1a) | Objektnummer lt. Kreuzungsverzeichnis |
| | Schutzstreifenrand (vorhanden) |
| | Schutzstreifenrand (geplant) |
| | Schutzstreifenfläche für die betroffene Freileitung für die im Plan dargestellte Gemarkung |
| | Arbeitsfläche auf Flurstücken mit Leitungsgrecht |
| | Arbeitsfläche auf Flurstücken ohne Leitungsgrecht |
| | Arbeitsfläche der Demontage auf Flurstücken mit neuem Leitungsgrecht |
| | Arbeitsfläche der Demontage auf Flurstücken ohne neuem Leitungsgrecht |

- | | |
|---|--|
|  | Zuwegung auf Flurstücken mit Leitungsrecht |
|  | Zuwegung auf Flurstücken ohne Leitungsrecht |
|  | Zuwegung der Demontage auf Flurstücken mit neuem Leitungsrecht |
|  | Zuwegung der Demontage auf Flurstücken ohne neuem Leitungsrecht |
|  | Überspannung mit Fangeizt auf Flurstücken mit Leitungsrecht |
|  | Überspannung mit Fangeizt auf Flurstücken ohne Leitungsrecht |
|  | Überspannung mit Fangeizt der Demontage auf Flurstücken mit neuem Leitungsrecht |
|  | Überspannung mit Fangeizt der Demontage auf Flurstücken ohne neuem Leitungsrecht |
|  | umzulegenden Weg |
|  | geplante Umlegung Weg |
|  | Planung des Vorhabens / Genehmigung bei der SGB Nord, nachträglich übernommen |
|  | Planung außerhalb des Verfahrens, nachträglich übernommen |